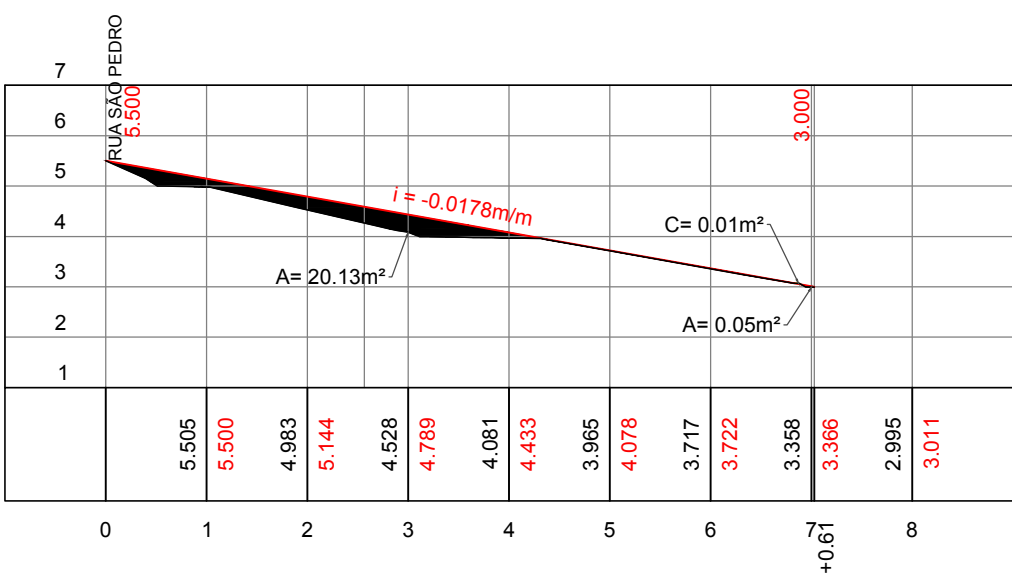
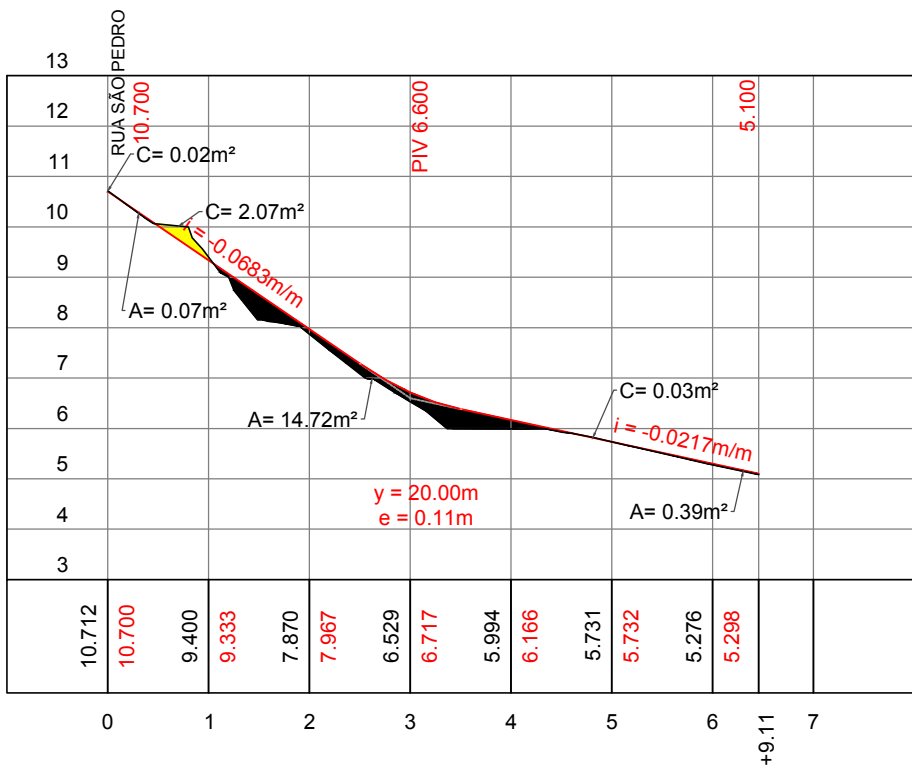


RUA TERMINAL DA PRAIA JURUBEBA ESC: H - 1:1500 V - 1:150



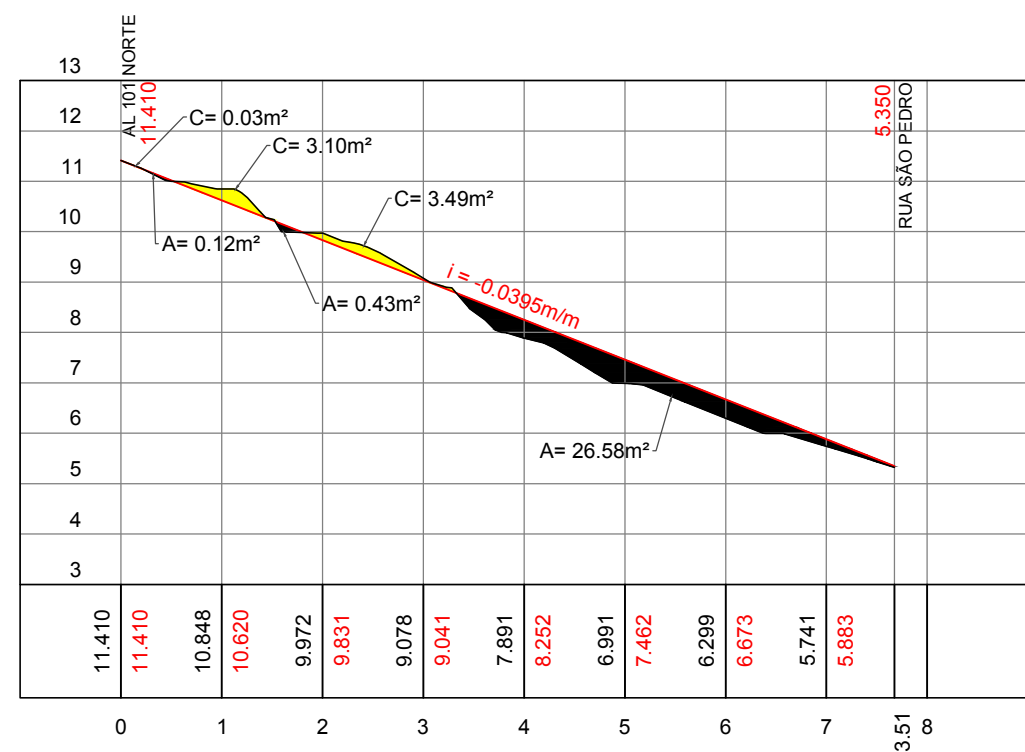
VILA SANTANA ESC: H - 1:1500 V - 1:150



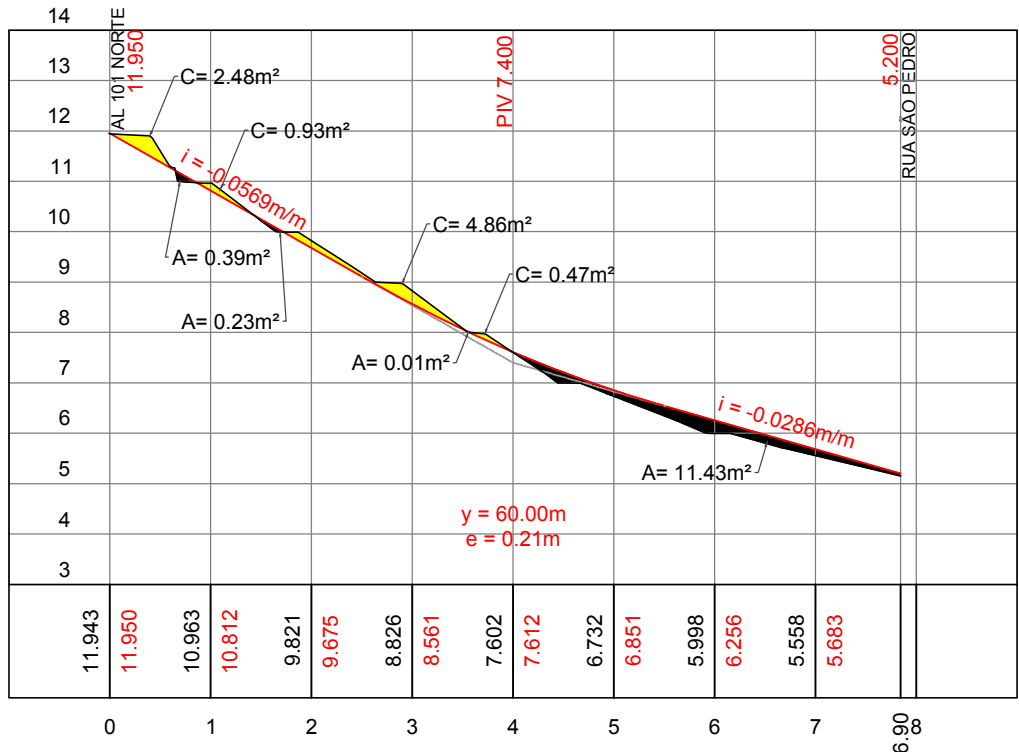
TRAVESSA SÃO PEDRO ESC: H - 1:1500 V - 1:150

- CONVENÇÕES
- TERRENO NATURAL
 - GREIDE PROJETADO
 - ÁREA DE CORTE
 - ÁREA DE ATERRO

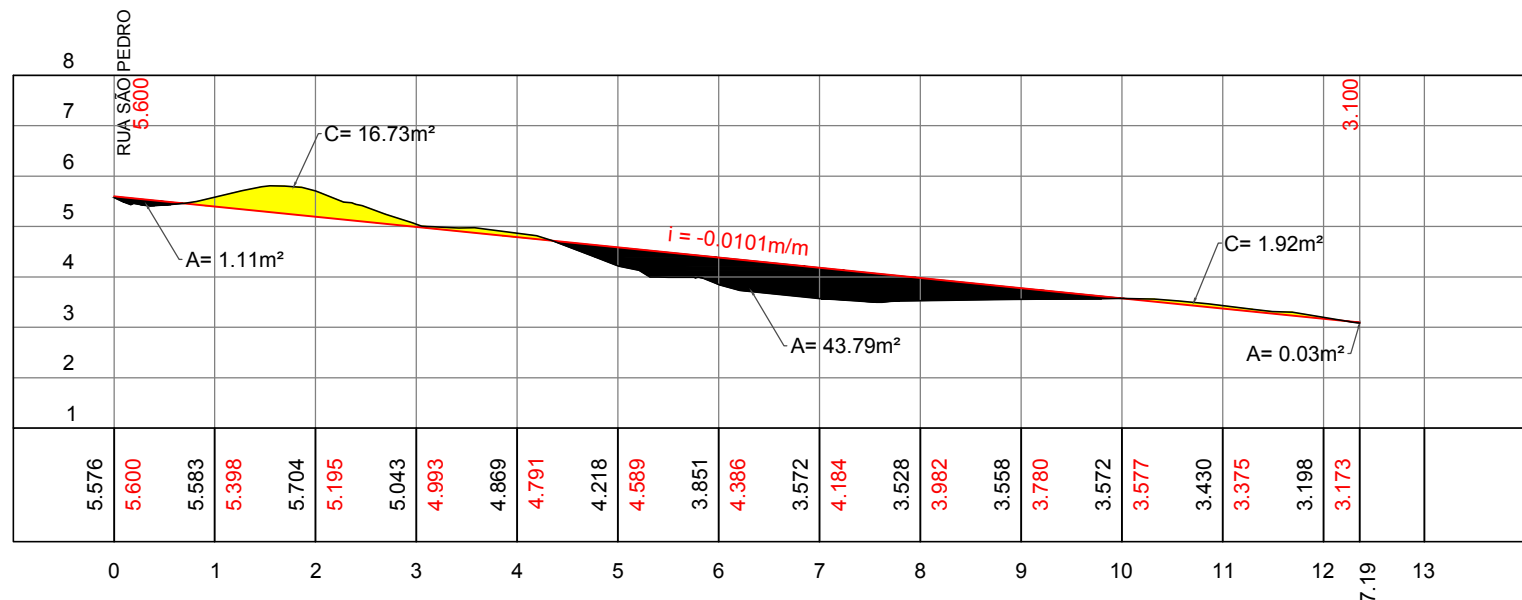
PLANILHA DE MOVIMENTO DE TERRA DO ARRUAMENTO BAIRRO GARÇA TORTA						
ORDEM	VIA	ÁREA		LARG. (m)	VOLUME	
		CORTE (m²)	ATERRO (m²)		CORTE (m³)	ATERRO (m³)
1	RUA SÃO PEDRO	113,77	51,75	7,00	796,39	362,25
2	RUA PROJETADA 02	18,65	44,93	7,00	130,55	314,51
3	RUA TERMINAL DA PRAIA JURUBEBA	3,15	13,83	7,00	22,05	96,81
4	TRAVESSA EM PROJETO	6,62	27,13	7,00	46,34	189,91
5	TRAVESSA SÃO PEDRO	2,12	15,18	7,00	14,84	106,26
6	VILA SANTA MARIA	8,74	12,06	7,00	61,18	84,42
7	VILA SANTANA	0,01	20,13	7,00	0,07	140,91
TOTAL		153,06	185,01	-	1.071,42	1.295,07



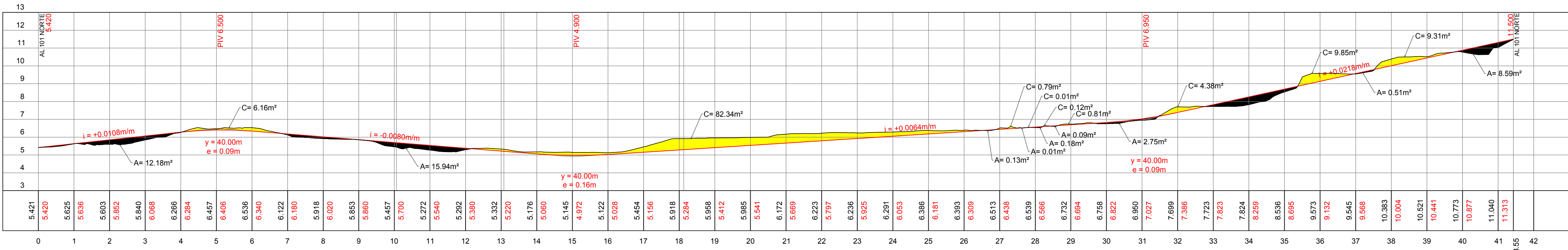
TRAVESSA EM PROJETO ESC: H - 1:1500 V - 1:150



VILA SANTA MARIA ESC: H - 1:1500 V - 1:150



RUA PROJETADA 02 ESC: H - 1:1500 V - 1:150



RUA SÃO PEDRO ESC: H - 1:1500 V - 1:150



PREFEITURA MUNICIPAL DE MACAÉ/AL
SECRETARIA MUNICIPAL DE INFRA-ESTRUTURA - SEMINFRA



PROGRAMA DE REVITALIZAÇÃO EM BAIRROS DE MACAÉ "REVITALIZA MACAÉ"			RESPONSÁVEL TÉCNICO:
TÍTULO: LITORAL NORTE - GARÇA TORTA PERFIS E GREIDES			ABELARDO COSTA MELO SOBRINHO ENEP CIVIL - CREA 1971-D/AL
ESCALA: 1 / 1.500	DATA: MARÇO / 2019	REVISÃO:	FOLHA: 02 / 02